



VGMT, VerkehrsGesellschaft Main-Tauber mbH (VGMT), i\_Park Tauberfranken 8, 97922, Lauda-Königshofen, ☎ (09343) 6214-0, Fax (09343) 6214-99, info@vgmt.de, www.vgmt.de

Am 06.01., Fronleichnam und 01.11. Verkehr wie Sonn- und Feiertag, am 24. und 31.12. Verkehr wie Samstag.

Fahrtnummer	Montag - Freitag																					
	3804 019	3804 007	5419 001	5419 003	5419 005	5419 009	3804 011	5419 013	5419 017	3804 021	3804 033	5419 141	3804 039	3804 041	3804 045	5419 023	5419 025	5419 301	3804 047	5419 029	5419 027	
Verkehrsbeschränkungen	S	S	S	S	F	S	S	F	S	S	S	S	S	S	F	S	F	S	S	F	S	F
Anmerkungen	ab																					
<b>WH-Bestenheid, Bildungszentrum</b>																						
<b>Wertheim, ZOB</b>	6 00	6 28					6 36			6 46	7 13			7 45	7 48						9 30	
Wertheim, Burgblick	6 02	6 30					6 38			6 48	7 15			7 46	7 50	7 53					9 32	
WH-Wartberg, Frankenplatz																						
WH-Reinhardshof, Süd	6 04	6 32					6 40			6 50	7 17			7 50	7 55	7 57					9 34	
<b>WH-Reinhardshof, Kirche</b>																						9 35
WH-Reinhardshof, Nord/Krankenhaus																						
WH-Reinhardshof, GHS																						9 37
WH-Vockenrot, Nassigerstraße	6 05	6 33					6 41			6 51	7 18			7 51	7 56	7 58					9 38	
WH-Vockenrot, Reinhardswiesen																						
WH-Nassig, Odengesäß							6 44	7 14			7 21			7 59	8 01							
WH-Nassig, Rose							6 45	7 13			7 22			8 00	8 02							
WH-Nassig, Kirche							6 46	7 12			7 14	7 23		8 15	8 01	8 03						
WH-Nassig, Schule								7 11			7 13			8 16	8 02	8 04						
WH-Nassig, Steingasse								7 08			7 24											
WH-Nassig, Steingasse/Im Tal								7 07			7 24											
WH-Sonderriet, Gehöft							6 50	7 03			7 11			8 05	8 07							
WH-Sonderriet, Rathaus							6 52	7 02			7 09			8 06	8 08							
Neunkirchen, Ort								6 57														
WH-Sachsenhausen, Am Kirchweg	6 09										6 54			8 12								
WH-Sachsenhausen, Ort	6 10	6 36									6 56			8 10							9 41	
WH-Dörlesberg, Waage	6 13	6 39									6 59			8 07							9 44	
WH-Dörlesberg, Bäckerei	6 14	6 40									7 00			8 06							9 45	
WH-Dörlesberg, Ernsthöfe											7 02			8 04							9 47	
KH-Vorderer Meßhof													7 22									
KH-Hundheim, Gemeindezentrum													7 27									
KH-Hundheim, Denkmalsiedlung								7 20			7 05											
KH-Hundheim, Kirche	6 19							7 22			7 04			7 29	8 01		8 25				9 49	
Steinbach, Gemeindezentrum	6 21							7 23			7 30			8 31			8 26				9 50	
KH-Steinbach, Dorfplatz	6 22							7 24			7 31			8 32			8 27				9 51	
KH-Steinfurt, Ort	6 26							7 27														
Kilsheim, Abzw. Steinfurt	6 28							7 29				98 7 33					8 29				9 53	
Kilsheim, Weberei Pahl	98 6 30						98 7 30					98 7 34					8 30			9 28	10 28	10 28
Kilsheim, Hardheimer Str.	6 31						7 31					98 7 35					8 31			9 29	9 56	10 29
Kilsheim, Schlossblick			6 30		6 37														8 31	9 31		10 31
<b>Kilsheim, Moret Brunnen</b>	6 32		6 34		6 38	6 38	7 38	7 38									8 32	8 32	9 32	9 58	10 32	10 32
Kilsheim, Haagstraße			6 35		6 39	6 39	7 39	7 39				98 7 36					8 33	8 33	9 33		10 33	10 33
Kilsheim, Mainstraße			6 38		6 41															9 34		10 34
Kilsheim, Kolpingstraße																				9 35		10 35
Kilsheim, Römerbad			6 36		6 40	6 40	7 40	7 40				98 7 37					8 34	8 34	9 36		10 36	10 36
Kilsheim, Schule								7 34				7 38								9 38		
Uissigheim, Abzw. Stahlbergstr.				6 34		6 44	7 44	7 44									8 38	8 38	9 41		10 41	10 41
Uissigheim, Ort				6 38		6 45	7 45	7 45									8 39	8 39	9 42		10 42	10 42
Werb.-Gamburg, Dorfgemeinschaftshaus																						
Werbach-Gamburg, Uissigheimer Str.																						
KH-Eiersheim, Kirche				6 43		6 50	7 50	7 50									8 44	8 44	9 47		10 47	10 47
TBB-Dienststadt				6 48		6 55	7 55	7 55									8 49	8 49	9 52		10 52	10 52
T'bischofsheim, Abzw. Kilsheim			6 46	6 52	6 50	6 59	7 59	7 59									8 53	8 53	9 56		10 56	10 56
<b>Tauberbischofsheim, ZOB</b>						7 01	8 01	8 01									8 55	8 55	9 58		10 58	10 58
<b>T'bischofsheim, Sonnenplatz</b>			6 47	6 53	6 51		8 02													9 59		10 59
T'bischofsheim, Wörtplatz			6 48	6 54	6 52	7 03	8 03	8 03									8 57	8 57	10 00		11 00	11 00
T'bischofsheim, Evang. Kiga							8 05	8 05												10 01		

S an Schultagen  
 F in den Ferien und an schulfreien Tagen  
 Kleinbus  
 Fährt Haltestellen in anderer Reihenfolge an

☎ Rufbusse ☎ 0700/78328773 (max.6,3 Ct./30 Sek. aus dem Festnetz der Deutschen Telekom, max. 42 Cent/Min. aus Mobilfunknetzen). Alternativ 09343/621488. Anmeldungen montags bis samstags von 6 Uhr bis 18 Uhr bis spätestens 1 Stunde vor Abfahrt möglich. Fahrten an Sonn- u. Feiertagen müssen spätestens bis 18 Uhr des vorherigen Werktags angemeldet sein. 8 Fahrgastplätze, besonderer Tarif. VRN Jahres / Halbjahreskarten werden anerkannt. Mitnahmeregelung gilt nicht.

98 Bus hält nur bei Bedarf zum Aussteigen

VGMT, VerkehrsGesellschaft Main-Tauber mbH (VGMT), i\_Park Tauberfranken 8, 97922, Lauda-Königshofen, ☎ (09343) 6214-0, Fax (09343) 6214-99, info@vgmt.de, www.vgmt.de

Am 06.01., Fronleichnam und 01.11. Verkehr wie Sonn- und Feiertag, am 24. und 31.12. Verkehr wie Samstag.

Fahrtnummer	Montag - Freitag																			
	5419 031	5419 035	3804 055	3804 059	3804 057	5419 037	5419 049	3804 065	3804 063	3804 067	3804 069	5419 051	5421 197	3804 077	3804 075	5419 071	5419 053	3804 073	5421 127	5419 129
Verkehrsbeschränkungen	S	F	S	S	F	S	F	S	F	S	F	S	S	S	S	S	F	S	S	S
Anmerkungen	ab ☎																			
<b>WH-Bestenheid, Bildungszentrum Wertheim, ZOB</b>	11 00	11 00	11 28	11 35	11 35			12 26	12 25	12 36	12 37		13 10	13 15	13 24			13 25	13 29	
Wertheim, Burgblick	11 02	11 02	11 35	11 37	11 37			12 28	12 27	12 39	12 39		13 17	13 22	13 30			13 32		
WH-Wartberg, Frankenplatz			11 42	11 40						12 42					13 33					
WH-Reinhardshof, Süd	11 04	11 04	11 40	11 45	11 42			12 33	12 29	12 45	12 41		13 19	13 24	13 35			13 34	13 39	
<b>WH-Reinhardshof, Kirche</b>	11 05	11 05	11 41		11 43										13 20					
WH-Reinhardshof, Nord/Krankenhaus													13 21							
WH-Reinhardshof, GHS	11 06	11 06	11 43		11 45										13 37					
WH-Vockenrot, Nassigerstraße	11 07	11 07	11 44	11 46	11 46			12 34	12 30	12 46	12 42			13 25	13 38			13 35	13 40	
WH-Vockenrot, Reinhardswiesen																				13 41
WH-Nassig, Odengessäß	11 10	11 10	11 47	11 49				12 37		12 49	12 45			13 28	13 40					
WH-Nassig, Rose	11 11	11 11	11 48	11 50				12 38		12 50	12 46			13 29	13 41					
WH-Nassig, Kirche	11 12	11 12	11 49	11 51				12 39		12 51	12 47			13 30	13 42					
WH-Nassig, Schule	11 13	11 13	11 50	11 53				12 40		12 52										
WH-Nassig, Steingasse														13 32	98 13 44					
WH-Nassig, Steingasse/Im Tal														13 33	98 13 45					
WH-Sonderriet, Gehöft	11 17	11 17	11 52					12 42			12 50				13 49					
WH-Sonderriet, Rathaus	11 18	11 18	11 53					12 43			12 51				13 50					
Neunkirchen, Ort											12 57				13 57					
WH-Sachsenhausen, Am Kirchweg				11 57							12 55									
WH-Sachsenhausen, Ort				11 58	11 49					12 33	12 56							13 38	13 44	
WH-Dörlesberg, Waage				12 03	11 51					12 36	12 59							13 41	13 47	
WH-Dörlesberg, Bäckerei				12 04	11 52					12 37	13 00							13 42	13 48	
WH-Dörlesberg, Ernsthöfe				12 07						12 39	13 02							13 44	13 50	
KH-Vorderer Meßhof																				
KH-Hundheim, Gemeindezentrum																				
KH-Hundheim, Denkmalsiedlung			98 11 57					98 12 47												13 55
KH-Hundheim, Kirche	11 23	11 23	11 58			12 25		12 48		12 41		12 55						13 46	13 57	14 25
Steinbach, Gemeindezentrum	11 24	11 24				12 26				12 42		12 56						13 47	13 58	14 26
KH-Steinbach, Dorfplatz	11 25	11 25				12 27				12 43		12 57						13 48	13 59	14 27
KH-Steinfurt, Ort																				
Kilsheim, Abzw. Steinfurt	11 27	11 27				12 29				12 45		12 59						13 50	14 01	14 29
Kilsheim, Weberei Pahl	11 28	11 28				12 30			98 12 47		13 00							98 14 03	14 30	
Kilsheim, Hardheimer Str.	11 29	11 29				12 31				12 48		13 01						13 53	14 04	14 31
Kilsheim, Schlossblick	11 31	11 31																		
<b>Kilsheim, Moret Brunnen</b>	11 32	11 32				12 32	12 32			12 50		13 02						13 32	13 32	13 55
Kilsheim, Haagstraße	11 33	11 33				12 33	12 33					13 03						13 33	13 33	14 07
Kilsheim, Mainstraße	11 34	11 34																		
Kilsheim, Kolpingstraße	11 35	11 35																		
Kilsheim, Römerbad	11 36	11 36				12 34	12 34					13 04						13 34	13 34	14 09
Kilsheim, Schule	11 38					12 35						13 05						13 35		14 35
Uissigheim, Abzw. Stahlbergstr.	11 41	11 41				12 38	12 38					13 08						13 38	13 38	14 38
Uissigheim, Ort	11 42	11 42				12 39	12 39					13 09						13 39	13 39	14 14
Werb.-Gamburg, Dorfgemeinschaftshaus												13 19								
Werbach-Gamburg, Uissigheimer Str.												13 21								
KH-Eiersheim, Kirche	11 47	11 47				12 44	12 44					13 27						13 44	13 44	14 19
TBB-Dienststadt	11 52	11 52				12 49	12 49					13 32						13 49	13 49	14 24
T'bischofsheim, Abzw. Kilsheim	11 56	11 56				12 53	12 53					13 36						13 53	13 53	14 28
<b>Tauberbischofsheim, ZOB</b>	11 58	11 58				12 55	12 55					13 38						13 55	13 55	14 55
<b>T'bischofsheim, Sonnenplatz</b>	11 59					12 56												13 56		14 30
T'bischofsheim, Wörtplatz	12 00	12 00				12 57	12 57					13 40						13 57	13 57	14 32
T'bischofsheim, Evang. Kiga																		13 58		14 57

S an Schultagen  
F in den Ferien und an schulfreien Tagen

☎ Rufbusse ☎ 0700/78328773 (max.6,3 Ct./30 Sek. aus dem Festnetz der Deutschen Telekom, max. 42 Cent/Min. aus Mobilfunknetzen). Alternativ 09343/621488. Anmeldungen montags bis samstags von 6 Uhr bis 18 Uhr bis spätestens 1 Stunde vor Abfahrt möglich. Fahrten an Sonn- u. Feiertagen müssen spätestens bis 18 Uhr des vorherigen Werktags angemeldet sein. 8 Fahrgastplätze, besonderer Tarif. VRN Jahres / Halbjahreskarten werden anerkannt. Mitnahmeregelung gilt nicht.

98 Bus hält nur bei Bedarf zum Aussteigen

VGMT, VerkehrsGesellschaft Main-Tauber mbH (VGMT), i\_Park Tauberfranken 8, 97922, Lauda-Königshofen, ☎ (09343) 6214-0, Fax (09343) 6214-99, info@vgmt.de, www.vgmt.de

Am 06.01., Fronleichnam und 01.11. Verkehr wie Sonn- und Feiertag, am 24. und 31.12. Verkehr wie Samstag.

Fahrtnummer	Montag - Freitag																		
	5419 131	5419 133	3804 085	5419 135	3804 089	5419 137	3804 091	5419 139	5419 147	3804 093	3804 095	3804 099	5419 143	5419 145	3804 107	5419 303	3804 115	5419 305	3804 201
Verkehrsbeschränkungen	F	F	S	S	S	F	S	S	F	S	F	S	S						
Anmerkungen																			
ab																			
<b>WH-Bestenheid, Bildungszentrum Wertheim, ZOB</b>			14 50		15 25		15 32		15 40		16 10	16 10	16 39		17 33		18 38		21 00
Wertheim, Burgblick			14 52		15 34		15 42		15 45		16 12	16 12	16 41		17 35		18 40		21 02
WH-Wartberg, Frankenplatz											16 15	16 14							
WH-Reinhardshof, Süd			14 54		15 36		15 47		15 47		16 17	16 16	16 43		17 37		18 42		
<b>WH-Reinhardshof, Kirche</b>											16 18	16 17	16 44		17 38				
WH-Reinhardshof, Nord/Krankenhaus																			
WH-Reinhardshof, GHS											16 20	16 19	16 45		17 40				
WH-Vockenrot, Nassigerstraße			14 55		15 37		15 48		15 48		16 21	16 20	16 46		17 41		18 45		21 04
WH-Vockenrot, Reinhardswiesen													16 47						
WH-Nassig, Odengesäß			14 57				15 51		15 51		16 24	16 23	17 11		17 44		18 48		21 07
WH-Nassig, Rose			14 58				15 52		15 52		16 25	16 24	17 10		17 45		18 49		21 08
WH-Nassig, Kirche			14 59				15 53		15 53		16 26	16 25	17 09		17 46		18 50		21 09
WH-Nassig, Schule			98 14 59				98 15 53		98 15 53		98 16 26		98 17 09		98 17 46				
WH-Nassig, Steingasse							98 15 54		98 15 54										
WH-Nassig, Steingasse/Im Tal							98 15 54		98 15 54										
WH-Sonderriet, Gehöft			15 02				15 58		15 58		16 29	16 28	17 05		98 17 49		18 53		21 12
WH-Sonderriet, Rathaus			15 03				15 59		15 59		16 30	16 29	17 04		98 17 50		18 54		21 13
Neunkirchen, Ort																			
WH-Sachsenhausen, Am Kirchweg												16 36							
WH-Sachsenhausen, Ort					15 39							16 37	16 49		17 57		19 02		21 20
WH-Dörlesberg, Waage					15 42							16 40	16 52		18 00		19 05		21 23
WH-Dörlesberg, Bäckerei					15 43							16 41	16 53		18 01		19 06		21 23
WH-Dörlesberg, Ernthöfe												16 43	16 55		18 03		19 08		21 24
KH-Vorderer Meßhof																			
KH-Hundheim, Gemeindezentrum																			
KH-Hundheim, Denkmalsiedlung																			
KH-Hundheim, Kirche	14 25	14 37	15 09	15 25			16 04	16 25		16 36	16 45	16 57	16 58		18 05		19 10		21 26
Steinbach, Gemeindezentrum	14 26	14 38		15 26			16 05	16 26			16 46		16 59		18 06		19 11		21 27
KH-Steinbach, Dorfplatz	14 27	14 39		15 27			16 06	16 27			16 47		17 00		18 07		19 12		21 28
KH-Steinfurt, Ort																			
Kilsheim, Abzw. Steinfurt	14 29	14 41		15 29				16 29			16 49		17 02		18 09		19 14		21 30
Kilsheim, Weberei Pahl	14 30	14 42		15 30				16 30			98 16 51		17 03			18 28	19 28	98 21 32	
Kilsheim, Hardheimer Str.	14 31	14 43		15 31				16 31			16 52		17 04		18 12	18 29	19 17	19 29	98 21 32
Kilsheim, Schlossblick															18 31	19 31	19 31	98 21 33	
<b>Kilsheim, Moret Brunnen</b>	14 32	14 44		15 32		15 32		16 32	16 32		16 54		17 05	17 32	18 14	18 32	19 19	19 32	21 34
Kilsheim, Haagstraße	14 33			15 33		15 33		16 33	16 33					17 33		18 33		19 33	
Kilsheim, Mainstraße																18 34		19 34	
Kilsheim, Kolpingstraße																18 35		19 35	
Kilsheim, Römerbad	14 34			15 34		15 34		16 34	16 34					17 34		18 36		19 36	
Kilsheim, Schule				15 35												18 38		19 38	
Uissigheim, Abzw. Stahlbergstr.	14 38			15 38		15 38		16 38	16 38					17 38		18 41		19 41	
Uissigheim, Ort	14 39			15 39		15 39		16 39	16 39					17 39		18 42		19 42	
Werb.-Gamburg, Dorfgemeinschaftshaus																			
Werbach-Gamburg, Uissigheimer Str.																			
KH-Eiersheim, Kirche	14 44			15 44		15 44		16 44	16 44					17 44		18 47		19 47	
TBB-Dienststadt	14 49			15 49		15 49		16 49	16 49					17 49		18 52		19 52	
T'bischofsheim, Abzw. Kilsheim	14 53			15 53		15 53		16 53	16 53					17 53		18 56		19 56	
<b>Tauberbischofsheim, ZOB</b>	14 55			15 55		15 55		16 55	16 55					17 55		18 58		19 58	
<b>T'bischofsheim, Sonnenplatz</b>																18 59		19 59	
T'bischofsheim, Wörtplatz	14 57			15 57		15 57		16 57	16 57					17 57		19 00		20 00	
T'bischofsheim, Evang. Kiga																19 01		20 01	

S an Schultagen  
 F in den Ferien und an schulfreien Tagen  
 ☞ fährt Haltestellen in anderer Reihenfolge an

☞ Rufbusse ☎ 0700/78328773 (max.6,3 Ct./30 Sek. aus dem Festnetz der Deutschen Telekom, max. 42 Cent/Min. aus Mobilfunknetzen). Alternativ 09343/621488. Anmeldungen montags bis samstags von 6 Uhr bis 18 Uhr bis spätestens 1 Stunde vor Abfahrt möglich. Fahrten an Sonn- u. Feiertagen müssen spätestens bis 18 Uhr des vorherigen Werktags angemeldet sein. 8 Fahrgastplätze, besonderer Tarif. VRN Jahres / Halbjahreskarten werden anerkannt. Mitnahmeregelung gilt nicht.

98 Bus hält nur bei Bedarf zum Aussteigen

VGMT, VerkehrsGesellschaft Main-Tauber mbH (VGMT), i\_Park Tauberfranken 8, 97922, Lauda-Königshofen, ☎ (09343) 6214-0, Fax (09343) 6214-99, info@vgmt.de, www.vgmt.de

Am 06.01., Fronleichnam und 01.11. Verkehr wie Sonn- und Feiertag, am 24. und 31.12. Verkehr wie Samstag.

Fahrtnummer	Samstag												Sonn- und Feiertag					
	3804 405	5419 409	5419 445	5419 407	3804 417	5419 441	5419 449	3804 425	5419 443	3804 427	5419 447	5419 621	3804 601	3804 603	5419 625	5419 631	3804 605	5419 629
<b>Verkehrsbeschränkungen</b>																		
<b>Anmerkungen</b>		☎	☎	☎	444	☎	☎	☎	☎	☎	☎	☎	☎	☎	☎	☎	☎	☎
<b>WH-Bestenheid, Bildungszentrum Wertheim, ZOB</b>	7 28				13 23			16 40		18 40			10 40	12 40			16 40	
Wertheim, Burgblick	7 30				13 25			16 42		18 42			10 42	12 42			16 42	
WH-Wartberg, Frankenplatz					98 13 26													
WH-Reinhardshof, Süd	7 32				13 27													
<b>WH-Reinhardshof, Kirche</b>																		
WH-Reinhardshof, Nord/Krankenhaus																		
WH-Reinhardshof, GHS																		
WH-Vockenrot, Nassigerstraße	7 33				13 28			16 44		18 44			10 44	12 44			16 44	
WH-Vockenrot, Reinhardswiesen	7 34				13 29													
WH-Nassig, Odengesäß								16 47		18 47			10 47	12 47			16 47	
WH-Nassig, Rose								16 48		18 48			10 48	12 48			16 48	
WH-Nassig, Kirche								16 49		18 49			10 49	12 49			16 49	
WH-Nassig, Schule																		
WH-Nassig, Steingasse																		
WH-Nassig, Steingasse/Im Tal																		
WH-Sonderriet, Gehöft								16 52		18 52			10 52	12 52			16 52	
WH-Sonderriet, Rathaus								16 53		18 53			10 53	12 53			16 53	
Neunkirchen, Ort																		
WH-Sachsenhausen, Am Kirchweg																		
WH-Sachsenhausen, Ort	7 36				13 31			17 00		19 00			11 00	13 00			17 00	
WH-Dörlesberg, Waage	7 39				13 34			17 03		19 03			11 03	13 03			17 03	
WH-Dörlesberg, Bäckerei	7 40				13 35			17 03		19 03			11 03	13 03			17 03	
WH-Dörlesberg, Ernsthöfe	7 42				13 37			17 04		19 04			11 04	13 04			17 04	
KH-Vorderer Meßhof																		
KH-Hundheim, Gemeindezentrum																		
KH-Hundheim, Denkmalsiedlung																		
KH-Hundheim, Kirche	7 44				13 39			17 06		19 06			11 06	13 06			17 06	
Steinbach, Gemeindezentrum	7 45				13 40			17 07		19 07			11 07	13 07			17 07	
KH-Steinbach, Dorfplatz	7 46				13 41			17 08		19 08			11 08	13 08			17 08	
KH-Steinfurt, Ort																		
Kilsheim, Abzw. Steinfurt	7 48				13 43			17 10		19 10			11 10	13 10			17 10	
Kilsheim, Weberlei Pahl	98 7 50	8 28	10 28	12 28	98 13 45	14 28	16 28	98 17 12	18 28	98 19 12	19 28	7 28	98 11 12	98 13 12	13 28	15 28	98 17 12	18 28
Kilsheim, Hardheimer Str.	7 51	8 29	10 29	12 29	13 46	14 29	16 29	98 17 12	18 29	98 19 12	19 29	7 29	98 11 12	98 13 12	13 29	15 29	98 17 12	18 29
Kilsheim, Schlossblick		8 31	10 31	12 31		14 31	16 31	98 17 13	18 31	98 19 13	19 31	7 31	98 11 13	98 13 13	13 31	15 31	98 17 13	18 31
<b>Kilsheim, Moret Brunnen</b>	7 53	8 32	10 32	12 32	13 48	14 32	16 32	17 14	18 32	19 14	19 32	7 32	11 14	13 14	13 32	15 32	17 14	18 32
Kilsheim, Haagstraße		8 33	10 33	12 33		14 33	16 33		18 33		19 33	7 33			13 33	15 33		18 33
Kilsheim, Mainstraße		8 34	10 34	12 34		14 34	16 34		18 34		19 34	7 34			13 34	15 34		18 34
Kilsheim, Kolpingstraße		8 35	10 35	12 35		14 35	16 35		18 35		19 35	7 35			13 35	15 35		18 35
Kilsheim, Römerbad		8 36	10 36	12 36		14 36	16 36		18 36		19 36	7 36			13 36	15 36		18 36
Kilsheim, Schule		8 38	10 38	12 38		14 38	16 38		18 38		19 38	7 38			13 38	15 38		18 38
Uissigheim, Abzw. Stahlbergstr.		8 41	10 41	12 41		14 41	16 41		18 41		19 41	7 41			13 41	15 41		18 41
Uissigheim, Ort		8 42	10 42	12 42		14 42	16 42		18 42		19 42	7 42			13 42	15 42		18 42
Werb.-Gamburg, Dorfgemeinschaftshaus																		
Werbach-Gamburg, Uissigheimer Str.																		
KH-Eiersheim, Kirche	8 47	10 47	12 47			14 47	16 47		18 47		19 47	7 47			13 47	15 47		18 47
TBB-Dienststadt	8 52	10 52	12 52			14 52	16 52		18 52		19 52	7 52			13 52	15 52		18 52
T'bischofsheim, Abzw. Kilsheim	8 56	10 56	12 56			14 56	16 56		18 56		19 56	7 56			13 56	15 56		18 56
<b>Tauberbischofsheim, ZOB</b>	8 58	10 58	12 58			14 58	16 58		18 58		19 58	7 58			13 58	15 58		18 58
<b>T'bischofsheim, Sonnenplatz</b>	8 59	10 59	12 59			14 59	16 59		18 59		19 59	7 59			13 59	15 59		18 59
T'bischofsheim, Wörtplatz	9 00	11 00	13 00			15 00	17 00		19 00		20 00	8 00			14 00	16 00		19 00
T'bischofsheim, Evang. Kiga	9 01	11 01	13 01			15 01	17 01		19 01		20 01	8 01			14 01	16 01		19 01

☎ Rufbusse ☎ 0700/78328773 (max.6,3 Ct./30 Sek. aus dem Festnetz der Deutschen Telekom, max. 42 Cent/Min. aus Mobilfunknetzen). Alternativ 09343/621488. Anmeldungen montags bis samstags von 6 Uhr bis 18 Uhr bis spätestens 1 Stunde vor Abfahrt möglich. Fahrten an Sonn- u. Feiertagen müssen spätestens bis 18 Uhr des vorherigen Werktags angemeldet sein. 8 Fahrgastplätze, besonderer Tarif. VRN Jahres / Halbjahreskarten werden anerkannt. Mitnahmeregelung gilt nicht.



444 Bus fährt weiter bis Sonderriet 14:04 Uhr, Neunkirchen 14:13 Uhr, Nassig 14:19 Uhr

98 Bus hält nur bei Bedarf zum Aussteigen

VGMT, VerkehrsGesellschaft Main-Tauber mbH (VGMT), i\_Park Tauberfranken 8, 97922, Lauda-Königshofen, ☎ (09343) 6214-0, Fax (09343) 6214-99, info@vgmt.de, www.vgmt.de

Am 06.01., Fronleichnam und 01.11. Verkehr wie Sonn- und Feiertag, am 24. und 31.12. Verkehr wie Samstag.

Fahrtnummer	Montag - Freitag																					
	3804 004	3804 020	3804 022	3804 030	3804 012	5419 002	3804 024	5419 010	5419 006	3804 038	3804 034	3804 036	3804 042	3804 044	3804 040	5419 016	5419 018	3804 062	5419 302	5419 026	5419 028	
Verkehrsbeschränkungen	S	S	S	S	F	S	S	S	F	S	S	S	S	F	S					S	F	
Anmerkungen	ab												☎									
T <b>ä</b> bischofsheim, Evang. Kiga																						
T <b>ä</b> bischofsheim, Wörtplatz						6 55		7 13	7 13							8 13	9 02		10 01			
<b>Tauberbischofsheim, ZOB</b>						6 57		7 15	7 15							8 15	9 04		10 02	11 02	11 02	
T <b>ä</b> bischofsheim, Abzw. Kilsheim						6 59		7 17	7 17							8 17	9 06		10 06	11 06	11 06	
TBB-Dienstadt								7 21	7 21							8 21	9 10		10 10	11 10	11 10	
KH-Eiersheim, Kirche								7 26	7 26							8 26	9 15		10 15	11 15	11 15	
Werb.-Gamburg, Dorfgemeinschaftshaus								7 36														
Werbach-Gamburg, Uissigheimer Str.								7 38														
Uissigheim, Ort								7 44	7 31							8 31	9 20		10 20	11 20	11 20	
Uissigheim, Abzw. Stahlbergstr.								7 45	7 32							8 32	9 21		10 21	11 21	11 21	
Kilsheim, Schule						7 09		7 50											10 24	11 24		
Kilsheim, Römerbad								7 51	7 36							8 36	9 25		10 25	11 25	11 25	
Kilsheim, Kolpingstraße																8 37	9 26		10 26			
Kilsheim, Mainstraße								7 08								8 38	9 27		10 27			
Kilsheim, Römerbad								7 10											10 28			
Kilsheim, Haagstraße								7 11								8 40	9 29		10 29	11 26	11 26	
<b>Kilsheim, Moret Brunnen</b>				7 03	7 03			7 53	7 38							8 41	9 30	10 00	10 30	11 27	11 27	
Kilsheim, Schlossblick																8 42	9 31		10 31			11 28
Kilsheim, Hardheimer Str.				7 05	7 05	7 12		7 54								8 44	9 33	10 02	10 33	11 28	11 30	
Kilsheim, Weberei Pahl			98	7 06	98	7 06	7 13	98	7 55							8 45	9 34	10 03	10 34	11 29	11 31	
Kilsheim, Abzw. Steinfurt				7 07	7 07			7 56								8 46		10 04		11 30		
KH-Steinfurt, Ort																						
KH-Steinbach, Dorfplatz				7 12	7 12			7 58								8 48	10 06			11 32		
KH-Vorderer Meßhof																				98	11 35	
Steinbach, Gemeindezentrum				7 13	7 13			7 59								8 49	10 07			11 38		
KH-Hundheim, Kirche				7 14	7 14		7 18	8 00						8 25	8 50	10 08				11 39		
KH-Hundheim, Gemeindezentrum					7 15		7 19															
KH-Hundheim, Denkmalsiedlung				7 16												8 51				98	11 40	
WH-Dörlesberg, Ernsthöfe					7 17	7 20								8 27		10 10						
WH-Dörlesberg, Bäckerei		6 42			7 19	7 23								8 29		10 12						
WH-Dörlesberg, Waage		6 43			7 20	7 25								8 30		10 13						
WH-Sachsenhausen, Ort		6 47		7 24	7 24	7 29								8 33		10 16						
Neunkirchen, Ort																						
WH-Sonderriet, Rathaus	5 55		6 54							7 21			8 08	8 08		8 55						
WH-Sonderriet, Gehöft	5 56		6 55							7 22			8 09	8 09		8 56						
WH-Nassig, Steingasse/Im Tal											7 24											
WH-Nassig, Steingasse											7 25											
WH-Nassig, Schule													8 15		9 00							
WH-Nassig, Kirche	5 59		6 58							7 26	7 30		8 16	8 13	9 01							
WH-Nassig, Rose	6 00		6 59							7 28	7 32		8 17	8 14	9 02							
WH-Nassig, Odengesäß	6 01		7 00							7 29	7 33		8 18	8 15	9 03							
WH-Nassig, Schule																						
WH-Neuhof													8 20	8 16								
WH-Vockenrot, Reinhardswiesen													8 22	8 17								
WH-Vockenrot, Nassigerstraße	6 04	6 50	7 03	7 27	7 27	7 32				7 33	7 37	7 45	8 23	8 18	8 37	9 06		10 19				
WH-Reinhardshof, GHS																9 07		10 20				
<b>WH-Reinhardshof, Kirche</b>																9 08		10 21				
WH-Reinhardshof, Süd	6 05	6 51	7 04	7 28	7 28	7 33				7 34	7 38	7 47	8 24	8 19	8 38	9 09		10 22				
WH-Wartberg, Frankenplatz														8 21	8 41							
Wertheim, Burgblick	6 07	6 53	7 06	7 30	7 30	7 36				7 36	7 40		8 26	8 23	8 43	9 11		10 24				
Wertheim, Rettungswache	6 08	6 54	7 07	7 32	7 31	7 37				7 38	7 42		8 27	8 24	8 44	9 13		10 25				
<b>Wertheim, ZOB</b>	6 09	6 55	7 08	7 34	7 32	7 42				7 40	7 45		8 29	8 25	8 45	9 15		10 26				
WH-Bestenheid, Bildungszentrum	○			7 39		7 47					7 50	7 54		8 50								

S an Schultagen  
 F in den Ferien und an schulfreien Tagen  
 Kleinbus  
 Fährt Haltestellen in anderer Reihenfolge an

☎ Rufbusse ☎ 0700/78328773 (max.6,3 Ct./30 Sek. aus dem Festnetz der Deutschen Telekom, max. 42 Cent/Min. aus Mobilfunknetzen). Alternativ 09343/621488. Anmeldungen montags bis samstags von 6 Uhr bis 18 Uhr bis spätestens 1 Stunde vor Abfahrt möglich. Fahrten an Sonn- u. Feiertagen müssen spätestens bis 18 Uhr des vorherigen Werktags angemeldet sein. 8 Fahrgastplätze, besonderer Tarif. VRN Jahres / Halbjahreskarten werden anerkannt. Mitnahmeregelung gilt nicht.

98 Bus hält nur bei Bedarf zum Aussteigen

VGMT, VerkehrsGesellschaft Main-Tauber mbH (VGMT), i\_Park Tauberfranken 8, 97922, Lauda-Königshofen, ☎ (09343) 6214-0, Fax (09343) 6214-99, info@vgmt.de, www.vgmt.de

Am 06.01., Fronleichnam und 01.11. Verkehr wie Sonn- und Feiertag, am 24. und 31.12. Verkehr wie Samstag.

Fahrtnummer	Montag - Freitag																				
	3804 054	3804 060	5419 032	5419 036	3804 064	3804 070	3804 074	3804 078	5419 048	3804 076	5419 052	5419 050	3804 080	3804 082	5419 140	3804 084	5419 132	5419 136	5419 134	5419 138	
Verkehrsbeschränkungen	F	S	S	F	S	S	S	F	S	F	S	F	S	S	S4	S	F	S	F	F	
Anmerkungen																					
T <b>ä</b> bischofsheim, Evang. Kiga																				13 59	13 59
T <b>ä</b> bischofsheim, Wörtplatz			12 02	12 02					12 58		13 02	13 02							14 02	14 02	15 02
<b>Tauberbischofsheim, ZOB</b>			12 04	12 04					13 00		13 04	13 04							14 04	14 04	15 04
T <b>ä</b> bischofsheim, Abzw. Kilsheim			12 06	12 06					13 02		13 06	13 06							14 06	14 06	15 06
TBB-Dienststadt			12 10	12 10							13 10	13 10							14 10	14 10	15 10
KH-Eiersheim, Kirche			12 15	12 15							13 15	13 15							14 15	14 15	15 15
Werb.-Gamburg, Dorfgemeinschaftshaus																					
Werbach-Gamburg, Uissigheimer Str.																					
Uissigheim, Ort			12 20	12 20							13 20	13 20							14 20	14 20	15 20
Uissigheim, Abzw. Stahlbergstr.			12 21	12 21							13 21	13 21							14 21	14 21	15 21
Kilsheim, Schule			12 24								13 24				13 28				14 24		
Kilsheim, Römerbad			12 25	12 25							13 25	13 25			13 29				14 25	14 25	15 25
Kilsheim, Kolpingstraße																					
Kilsheim, Mainstraße									13 14												
Kilsheim, Römerbad									13 16												
Kilsheim, Haagstraße			12 26	12 26					13 17		13 26	13 26			13 30				14 26	14 26	15 26
<b>Kilsheim, Moret Brunnen</b>			12 27	12 27				12 50	13 18		13 27	13 27			13 31	14 02	14 17	14 27	14 27	15 27	
Kilsheim, Schlossblick									13 19												
Kilsheim, Hardheimer Str.			12 28					12 52	13 21		13 28				13 32	14 03	14 18	14 28	14 28	14 28	
Kilsheim, Weberei Pahl			12 29					12 53			13 29				13 33		14 19	14 29	14 29	14 29	
Kilsheim, Abzw. Steinfurt			12 30					12 54			13 30				13 34	14 05	14 20	14 30	14 30	14 30	
KH-Steinfurt, Ort											98 13 32							98 14 32	98 14 32	98 14 32	
KH-Steinbach, Dorfplatz			12 32					12 57			13 35				13 36	14 08	14 22	14 35	14 35	14 35	
KH-Vorderer Meßhof			98 12 35								98 13 38										
Steinbach, Gemeindezentrum			12 38					12 58			13 41				13 37	14 09	14 23	14 36	14 36	14 36	
KH-Hundheim, Kirche			12 39					12 59			13 42				13 38	14 10	14 24	14 37	14 37	14 37	
KH-Hundheim, Gemeindezentrum		11 59				12 50									13 39						
KH-Hundheim, Denkmalsiedlung		12 02	98 12 40			12 52					98 13 43										
WH-Dörlesberg, Ernsthöfe					12 09		13 02	13 01							13 41	14 12					
WH-Dörlesberg, Bäckerei					12 11		13 04	13 03							13 43	14 14					
WH-Dörlesberg, Waage		11 55			12 12		13 05	13 04							13 44	14 15					
WH-Sachsenhausen, Ort		11 59			12 15		13 08	13 07							13 47	14 18					
Neunkirchen, Ort									12 58					13 58	14 06						
WH-Sonderriet, Rathaus		12 06				12 56			13 04								14 01				
WH-Sonderriet, Gehöft		12 07				12 57			13 05								14 00				
WH-Nassig, Steingasse/Im Tal													13 38		98 13 54						
WH-Nassig, Steingasse													13 39		98 13 55						
WH-Nassig, Schule																					
WH-Nassig, Kirche		12 11				13 01			13 08				13 40	14 03	13 52						
WH-Nassig, Rose		12 12				13 02			13 09				13 41	14 04	13 51						
WH-Nassig, Odengesäß		12 13				13 03			13 10				13 42	14 05	13 50						
WH-Nassig, Schule															13 53						
WH-Neuhof								13 10													
WH-Vockenrot, Reinhardswiesen							13 11	13 11								14 07					
WH-Vockenrot, Nassigerstraße	12 02	12 16			12 17	13 06	13 12	13 12		13 13			13 44	14 08		14 22					
WH-Reinhardshof, GHS	12 03	12 17													14 09						
<b>WH-Reinhardshof, Kirche</b>	12 04	12 18													14 10						
WH-Reinhardshof, Süd	12 05	12 19				13 07		13 13		13 14			13 45	14 11		14 23					
WH-Wartberg, Frankenplatz								13 14					13 47	14 14							
Wertheim, Burgblick	12 07	12 21				13 09	13 14	13 15		13 16			13 49	14 16		14 25					
Wertheim, Rettungswache	12 08	12 22				13 11	13 16	13 16		13 17			13 50	14 18		14 26					
<b>Wertheim, ZOB</b>	12 09	12 23			12 21	13 13	13 18	13 17		13 18			13 51	14 20		14 28					
WH-Bestenheid, Bildungszentrum	○				12 25	13 17	13 22														

S an Schultagen  
F in den Ferien und an schulfreien Tagen

S4 Fr an Schultagen  
SE Fahrt Haltestellen in anderer Reihenfolge an

98 Bus hält nur bei Bedarf zum Aussteigen



VGMT, VerkehrsGesellschaft Main-Tauber mbH (VGMT), i\_Park Tauberfranken 8, 97922, Lauda-Königshofen, ☎ (09343) 6214-0, Fax (09343) 6214-99, info@vgmt.de, www.vgmt.de

Am 06.01., Fronleichnam und 01.11. Verkehr wie Sonn- und Feiertag, am 24. und 31.12. Verkehr wie Samstag.

Fahrtnummer	Montag - Freitag															Samstag							
	3804 092	5419 144	3804 098	5419 142	3804 104	5419 148	3804 106	5419 146	3804 110	3804 112	5419 150	3804 122	5419 152	3804 126	5419 304	5419 306	3804 410	5419 412	5419 440	5419 414	3804 422		
Verkehrsbeschränkungen	S	S	S	S120	S	F	S	S	S	F													
Anmerkungen				☎					407						☎	☎		☎	☎	☎	☎	☎	
T <b>is</b> chofsheim, Evang. Kiga																							
T <b>is</b> chofsheim, Wörtplatz		15 15				16 02			16 12			17 02		18 02		19 01	20 01			9 01	11 01	13 01	
<b>Tauberbischofsheim, ZOB</b>		15 17				16 04			16 14			17 04		18 04		19 02	20 02			9 02	11 02	13 02	
T <b>is</b> chofsheim, Abzw. Kilsheim		15 19				16 06			16 16			17 06		18 06		19 06	20 06			9 06	11 06	13 06	
TBB-Dienststadt		15 23				16 10			16 20			17 10		18 10		19 10	20 10			9 10	11 10	13 10	
KH-Eiersheim, Kirche		15 28				16 15			16 25			17 15		18 15		19 15	20 15			9 15	11 15	13 15	
Werb.-Gamburg, Dorfgemeinschaftshaus																							
Werbach-Gamburg, Uissigheimer Str.																							
Uissigheim, Ort		15 33				16 20			16 30			17 20		18 20		19 20	20 20			9 20	11 20	13 20	
Uissigheim, Abzw. Stahlbergstr.		15 34				16 21			16 31			17 21		18 21		19 21	20 21			9 21	11 21	13 21	
Kilsheim, Schule		15 37		15 45												19 24	20 24			9 24	11 24	13 24	
Kilsheim, Römerbad		15 38		15 46		16 25			16 35			17 25		18 25		19 25	20 25			9 25	11 25	13 25	
Kilsheim, Kolpingstraße																19 26	20 26			9 26	11 26	13 26	
Kilsheim, Mainstraße																19 27	20 27			9 27	11 27	13 27	
Kilsheim, Römerbad																19 28	20 28			9 28	11 28	13 28	
Kilsheim, Haagstraße		15 39		15 47		16 26			16 36			17 26		18 26		19 29	20 29			9 29	11 29	13 29	
<b>Kilsheim, Moret Brunnen</b>		15 40		15 48		16 27			16 37			17 00	17 27	18 15	18 27	19 19	19 30	20 30	7 55	9 30	11 30	13 30	13 50
Kilsheim, Schlossblick																18 28	19 31	20 31		9 31	11 31	13 31	
Kilsheim, Hardheimer Str.		15 41		15 49					16 38			17 02		18 17	18 30	19 21	19 33	20 33	7 57	9 33	11 33	13 33	13 52
Kilsheim, Weberei Pahl		15 42		15 50					16 39			17 03		18 18	18 31	19 22	19 34	20 34	7 58	9 34	11 34	13 34	13 53
Kilsheim, Abzw. Steinfurt		15 43		15 51					16 40			17 04		18 19		19 23			7 59				13 54
KH-Steinfurt, Ort		98 15 45							98 16 42														
KH-Steinbach, Dorfplatz		15 48		15 53		16 08			16 45			17 06		18 22		19 26			8 01				13 56
KH-Vorderer Meßhof		98 15 51																					
Steinbach, Gemeindezentrum		15 54		15 54		16 09			16 46			17 07		18 23		19 27			8 02				13 57
KH-Hundheim, Kirche	15 09	15 55		15 55		16 10		16 37	16 47			17 08		18 24		19 28			8 03				13 58
KH-Hundheim, Gemeindezentrum				15 56																			
KH-Hundheim, Denkmalsiedlung				98 16 12																			
WH-Dörlesberg, Ernsthöfe	15 11			15 58					16 39			17 10		18 26		19 30							
WH-Dörlesberg, Bäckerei	15 13		15 47	16 00					16 41			17 12		18 28		19 32							
WH-Dörlesberg, Waage	15 14		15 48	16 01					16 42			17 13		18 29		19 33							
WH-Sachsenhausen, Ort	15 17		15 52	16 04					16 45			17 16		18 32		19 36							
Neunkirchen, Ort				16 15																			14 13
WH-Sonderriet, Rathaus						16 16														8 09			14 04
WH-Sonderriet, Gehöft						16 17														8 10			14 05
WH-Nassig, Steingasse/Im Tal						98 16 22																	
WH-Nassig, Steingasse						98 16 23																	
WH-Nassig, Schule																							
WH-Nassig, Kirche				16 09		16 25														8 14			14 19
WH-Nassig, Rose				16 08		16 26														8 15			14 20
WH-Nassig, Odengesäß				16 07		16 27					17 11								8 16				14 21
WH-Nassig, Schule				16 10																			
WH-Neuhof																							
WH-Vockenrot, Reinhardswiesen																							
WH-Vockenrot, Nassigerstraße	15 20		15 55		16 30		16 48		17 13	17 19		18 35		19 39					8 19				14 24
WH-Reinhardshof, GHS							16 49		17 14	17 20		18 36											
<b>WH-Reinhardshof, Kirche</b>							16 50		17 15	17 21		18 37											
WH-Reinhardshof, Süd	15 21		15 56		16 31		16 51		17 16	17 22		18 38		19 42					8 20				14 25
WH-Wartberg, Frankenplatz																							
Wertheim, Burgblick	15 23		15 58		16 33		16 53		17 18	17 24		18 40		19 44					8 22				14 27
Wertheim, Rettungswache	15 24		15 59		16 35		16 54		17 19	17 25		18 41		19 45					8 23				14 28
<b>Wertheim, ZOB</b>	15 25		16 00		16 36		16 55		17 20	17 26		18 42		19 46					8 25				14 30
WH-Bestenheid, Bildungszentrum	○																						

S an Schultagen ☎ Rufbusse ☎ 0700/78328773 (max.6,3 Ct./30 Sek. aus dem Festnetz der Deutschen Telekom, max. 42 Cent/Min. aus Mobilfunknetzen). Alternativ 09343/621488. Anmeldungen montags bis samstags von 6 Uhr bis 18 Uhr bis spätestens 1 Stunde vor Abfahrt möglich. Fahrten an Sonn- u. Feiertagen müssen spätestens bis 18 Uhr des vorherigen Werktags angemeldet sein. 8 Fahrgastplätze, besonderer Tarif. VRN Jahres / Halbjahreskarten werden anerkannt. Mitnahmeregelung gilt nicht.

407 Bus beginnt in Hundheim 16.57 Uhr, Sonderriet 17.04 Uhr, Nassig 17.09 Uhr

98 Bus hält nur bei Bedarf zum Aussteigen

VGMT, VerkehrsGesellschaft Main-Tauber mbH (VGMT), i\_Park Tauberfranken 8, 97922, Lauda-Königshofen, ☎ (09343) 6214-0, Fax (09343) 6214-99, info@vgmt.de, www.vgmt.de

Am 06.01., Fronleichnam und 01.11. Verkehr wie Sonn- und Feiertag, am 24. und 31.12. Verkehr wie Samstag.

Fahrtnummer	Samstag						Sonn- und Feiertag					
	5419 420	3804 426	5419 442	3804 428	5419 444	5419 446	5419 622	3804 600	3804 602	5419 624	3804 604	5419 626
Verkehrsbeschränkungen												
Anmerkungen												
ab												
T'bischofsheim, Evang. Kiga	15 01		17 01		19 01	20 01	8 01			15 01		19 01
T'bischofsheim, Wörtplatz	15 02		17 02		19 02	20 02	8 02			15 02		19 02
<b>Tauberbischofsheim, ZOB</b>	15 04		17 04		19 04	20 04	8 04			15 04		19 04
T'bischofsheim, Abzw. Kilsheim	15 06		17 06		19 06	20 06	8 06			15 06		19 06
TBB-Dienststadt	15 10		17 10		19 10	20 10	8 10			15 10		19 10
KH-Eiersheim, Kirche	15 15		17 15		19 15	20 15	8 15			15 15		19 15
Werb.-Gamburg, Dorfgemeinschaftshaus												
Werbach-Gamburg, Uissigheimer Str.												
Uissigheim, Ort	15 20		17 20		19 20	20 20	8 20			15 20		19 20
Uissigheim, Abzw. Stahlbergstr.	15 21		17 21		19 21	20 21	8 21			15 21		19 21
Kilsheim, Schule	15 24		17 24		19 24	20 24	8 24			15 24		19 24
Kilsheim, Römerbad	15 25		17 25		19 25	20 25	8 25			15 25		19 25
Kilsheim, Kolpingstraße	15 26		17 26		19 26	20 26	8 26			15 26		19 26
Kilsheim, Mainstraße	15 27		17 27		19 27	20 27	8 27			15 27		19 27
Kilsheim, Römerbad	15 28		17 28		19 28	20 28	8 28			15 28		19 28
Kilsheim, Haagstraße	15 29		17 29		19 29	20 29	8 29			15 29		19 29
<b>Kilsheim, Moret Brunnen</b>	15 30	17 30	17 30	19 30	19 30	20 30	8 30	11 30	13 30	15 30	17 30	19 30
Kilsheim, Schlossblick	15 31	97 17 31	17 31	97 19 31	19 31	20 31	8 31	97 11 31	97 13 31	15 31	97 17 31	19 31
Kilsheim, Hardheimer Str.	15 33	97 17 32	17 33	97 19 32	19 33	20 33	8 33	97 11 32	97 13 32	15 33	97 17 32	19 33
Kilsheim, Weberei Pahl	15 34	97 17 32	17 34	97 19 32	19 34	20 34	8 34	97 11 32	97 13 32	15 34	97 17 32	19 34
Kilsheim, Abzw. Steinfurt		17 33		19 33				11 33	13 33			17 33
KH-Steinfurt, Ort												
KH-Steinbach, Dorfplatz		17 35		19 35				11 35	13 35			17 35
KH-Vorderer Meßhof												
Steinbach, Gemeindezentrum		17 36		19 36				11 36	13 36			17 36
KH-Hundheim, Kirche		17 37		19 37				11 37	13 37			17 37
KH-Hundheim, Gemeindezentrum												
KH-Hundheim, Denkmalsiedlung												
WH-Dörlesberg, Ernsthöfe												
WH-Dörlesberg, Bäckerei												
WH-Dörlesberg, Waage												
WH-Sachsenhausen, Ort												
Neunkirchen, Ort												
WH-Sonderriet, Rathaus		17 43		19 43				11 43	13 43			17 43
WH-Sonderriet, Gehöft		17 44		19 44				11 44	13 44			17 44
WH-Nassig, Steingasse/Im Tal												
WH-Nassig, Steingasse												
WH-Nassig, Schule												
WH-Nassig, Kirche		17 47		19 47				11 47	13 47			17 47
WH-Nassig, Rose		17 48		19 48				11 48	13 48			17 48
WH-Nassig, Odengesäß		17 49		19 49				11 49	13 49			17 49
WH-Nassig, Schule												
WH-Neuhof												
WH-Vockenrot, Reinhardswiesen												
WH-Vockenrot, Nassigerstraße		17 52		19 52				11 52	13 52			17 52
WH-Reinhardshof, GHS												
<b>WH-Reinhardshof, Kirche</b>												
WH-Reinhardshof, Süd												
WH-Wartberg, Frankenplatz												
Wertheim, Burgblick		17 55		19 55				11 55	13 55			17 55
Wertheim, Rettungswache		17 56		19 56				11 56	13 56			17 56
<b>Wertheim, ZOB</b>		17 57		19 57				11 57	13 57			17 57
WH-Bestenheid, Bildungszentrum	○											

☎ Rufbusse ☎ 0700/78328773 (max.6,3 Ct./30 Sek. aus dem Festnetz der Deutschen Telekom, max. 42 Cent/Min. aus Mobilfunknetzen). Alternativ 09343/621488. Anmeldungen montags bis samstags von 6 Uhr bis 18 Uhr bis spätestens 1 Stunde vor Abfahrt möglich. Fahrten an Sonn- u. Feiertagen müssen spätestens bis 18 Uhr des vorherigen Werktags angemeldet sein. 8 Fahrgastplätze, besonderer Tarif. VRN Jahres / Halbjahreskarten werden anerkannt. Mitnahmeregelung gilt nicht.

97 Bus hält nur bei Bedarf zum Einsteigen